



# 6. Möhrendorfer Karpfenweiherlauf

24./25. September 2022

**Streckenpläne**

# Anfahrt-Parken



Das Veranstaltungsgelände liegt an der Verbindungsstraße von Möhrendorf nach Dechsendorf beim Sportgelände des ASV Möhrendorf (siehe nächste Seite).

Parkmöglichkeiten gibt es am Sportgelände des ASV Möhrendorf.  
Der Start befindet sich auf der Anhöhe oberhalb des Bauernhofes.

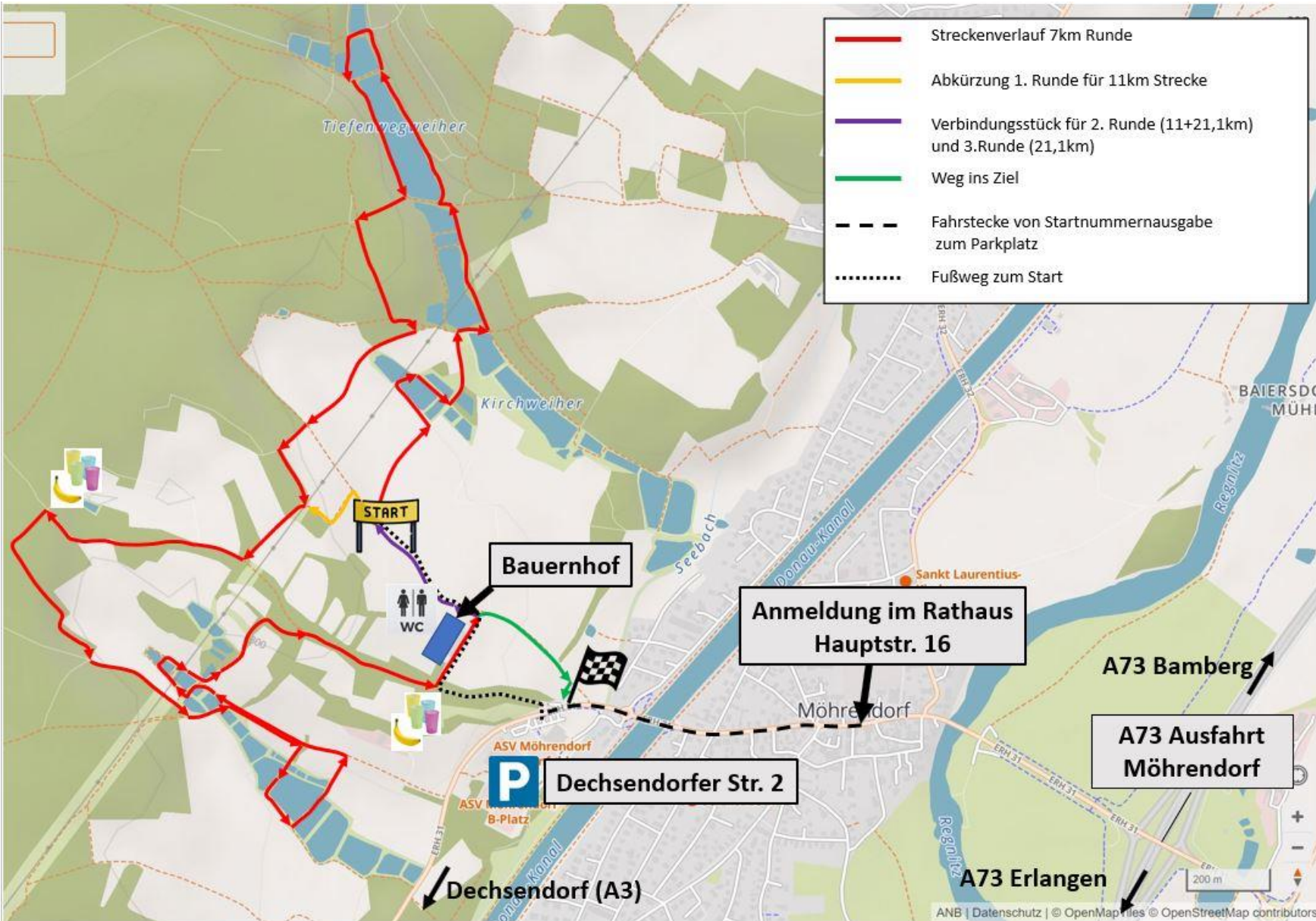
Vom Parkplatz zum Start bitte den schwarz gepunkteten Weg (ist ausgeschildert) benutzen.

Am Bauernhof sind auch Toiletten und der Krankenwagen stationiert.

Die Startnummernausgabe befindet sich im Nebengebäude des Rathauses Hauptstraße 16 von Möhrendorf.

Bitte plant genügend Zeit vom Rathaus bis zum Start ein.

# Lageplan



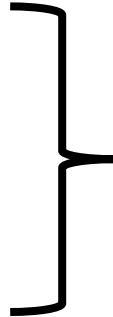
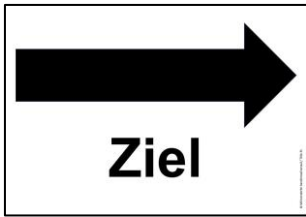
# Hinweise




- Für jede Strecke gibt es je eine Seite wo der Verlauf zu sehen ist mit Links zu:
  - einer Datei mit den Routendaten im GPX Format zum Download.
  - zu einem kleinen Video welches den Streckenverlauf beschreibt.
- Der Verlauf der Strecken kann sich witterungsbedingt kurzfristig ändern, darauf wird in der Wettkampfbesprechung oder der letzten Wettkampfinfo hingewiesen.
- Der Streckenverlauf ist durch gelbe Pfeile gekennzeichnet.
- Zusätzlich gibt es Markierungen (rote Linie oder rot/weißes Band) auf dem Boden die den Verlauf abgrenzen.
- Gefahrenstellen sind farblich Markiert und es wird mit Hinweisschildern darauf aufmerksam gemacht.
- Es gibt eine Verzweigungsstelle wo es nach Rechts Richtung Ziel geht oder nach Links in die zweite bzw. dritte Runde für die 11km und die 21,1km.
- Für alle Läufer am Sonntag gibt es im Verlauf jeder Runde einen Haargummi zum Rundenzählen.

Viel Spaß und viel Erfolg!

# Hinweise



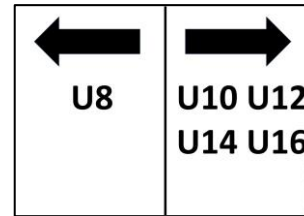
Verzweigungspunkt  
Sonntagsläufe



Wendepunkt:  
Samstag: für U10,U12,U14,U16  
Den Wendepunkt bitte in  
Pfeilrichtung umlaufen!



Markiert einen Abschnitt wo  
besonders auf Wurzeln zu  
achten ist!



Streckenteilung für Schüler-  
und Jugendläufe

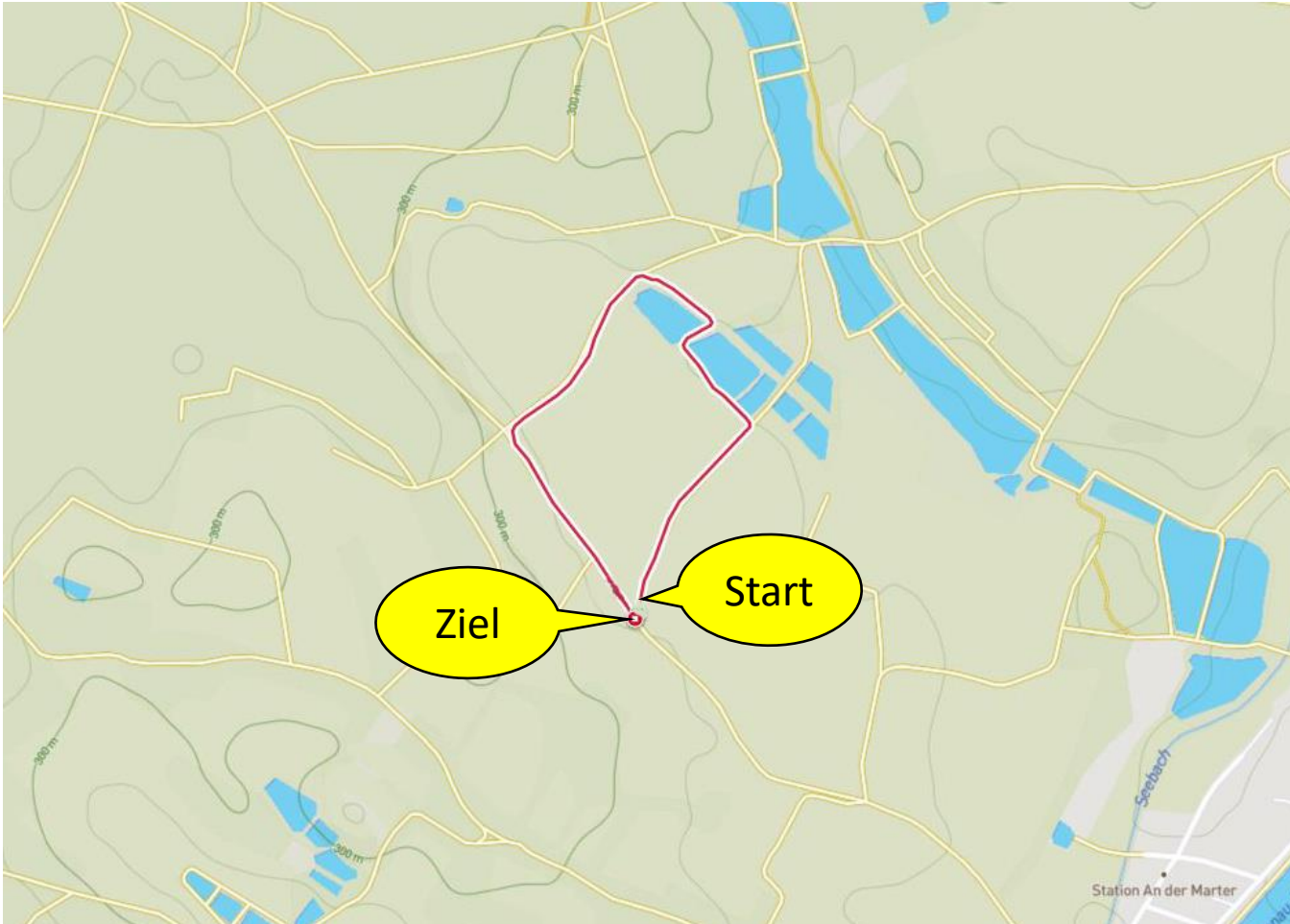


Kilometerangaben für die  
7 und 21,1 km Strecken  
(in schwarz)



Kilometerangaben für  
die 11 km Strecke  
(in grün)

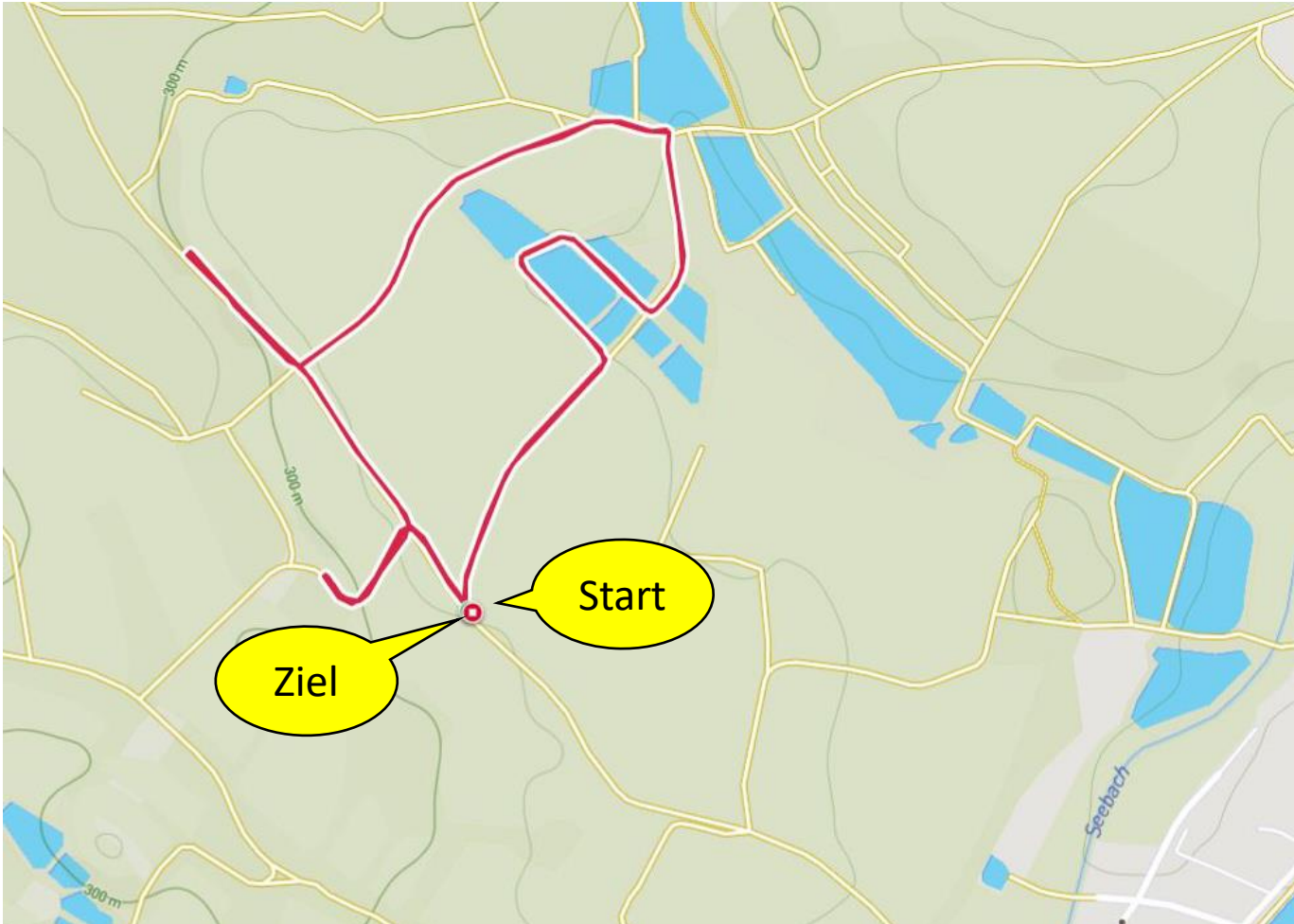
# Der Dorfmetzger Lauf Schüler U8 (1 km)



Datum:	24.09.2022
Zeit:	15:00 Uhr
Start:	Kurz hinter der ersten Weggabelung oberhalb des Bauernhofes
Ziel:	Erste Weggabelung oberhalb des Bauernhofes
Länge:	1,0 Km
Anstieg:	5 m
Abstieg:	5 m

- [Video mit Streckenbeschreibung](#)
- [Download Streckendaten](#)

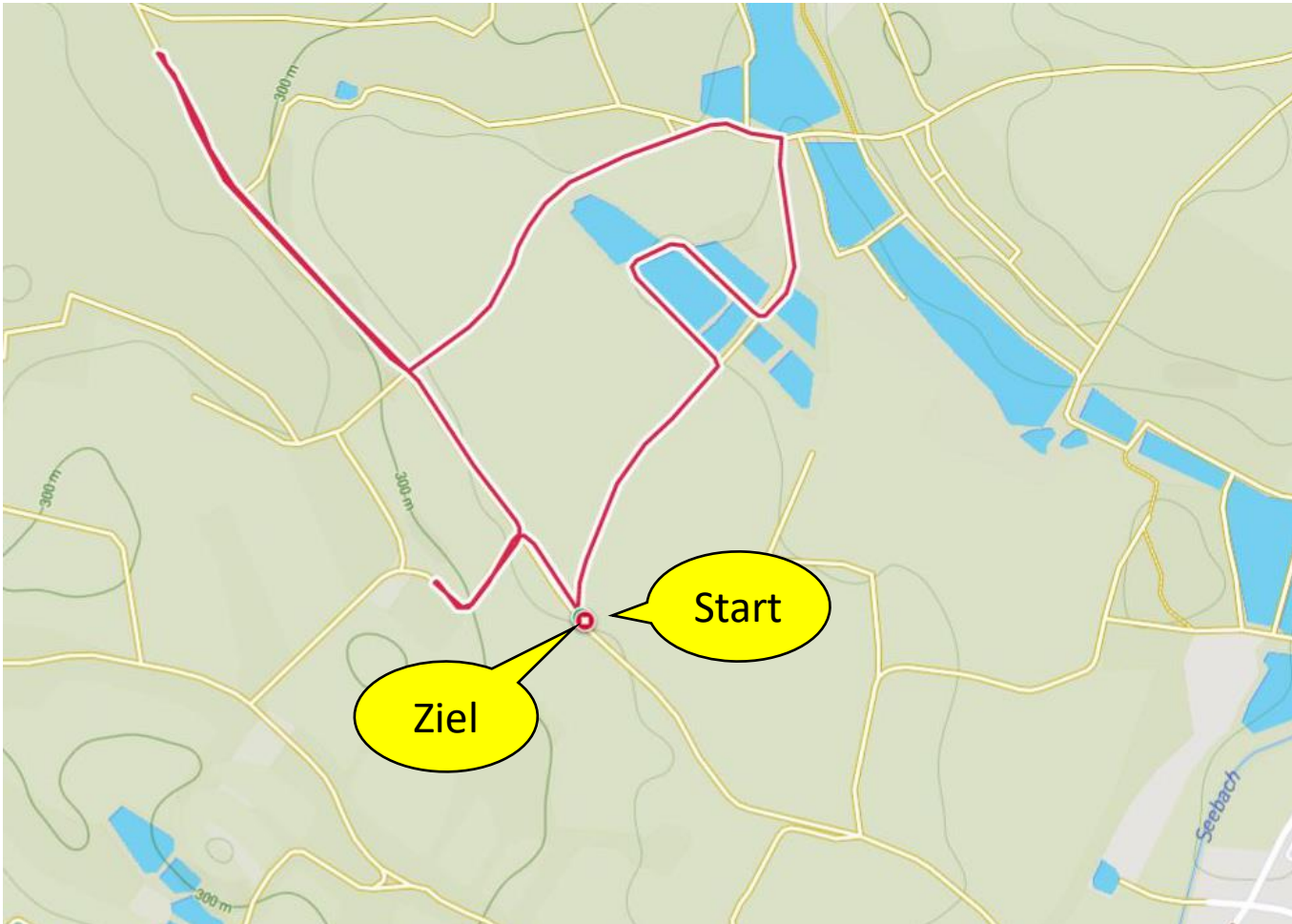
# Der Dorfmetzger Lauf Schüler U10 (2 km)



Datum:	24.09.2022
Zeit:	15:10 Uhr
Start:	Erste Weggabelung oberhalb des Bauernhofes
Ziel:	Erste Weggabelung oberhalb des Bauernhofes
Länge:	2,0 Km
Anstieg:	20 m
Abstieg:	20 m

- [Video mit Streckenbeschreibung](#)
- [Download Streckendaten](#)

# Der Dorfmetzger Lauf Schüler U12 (2,5 km)

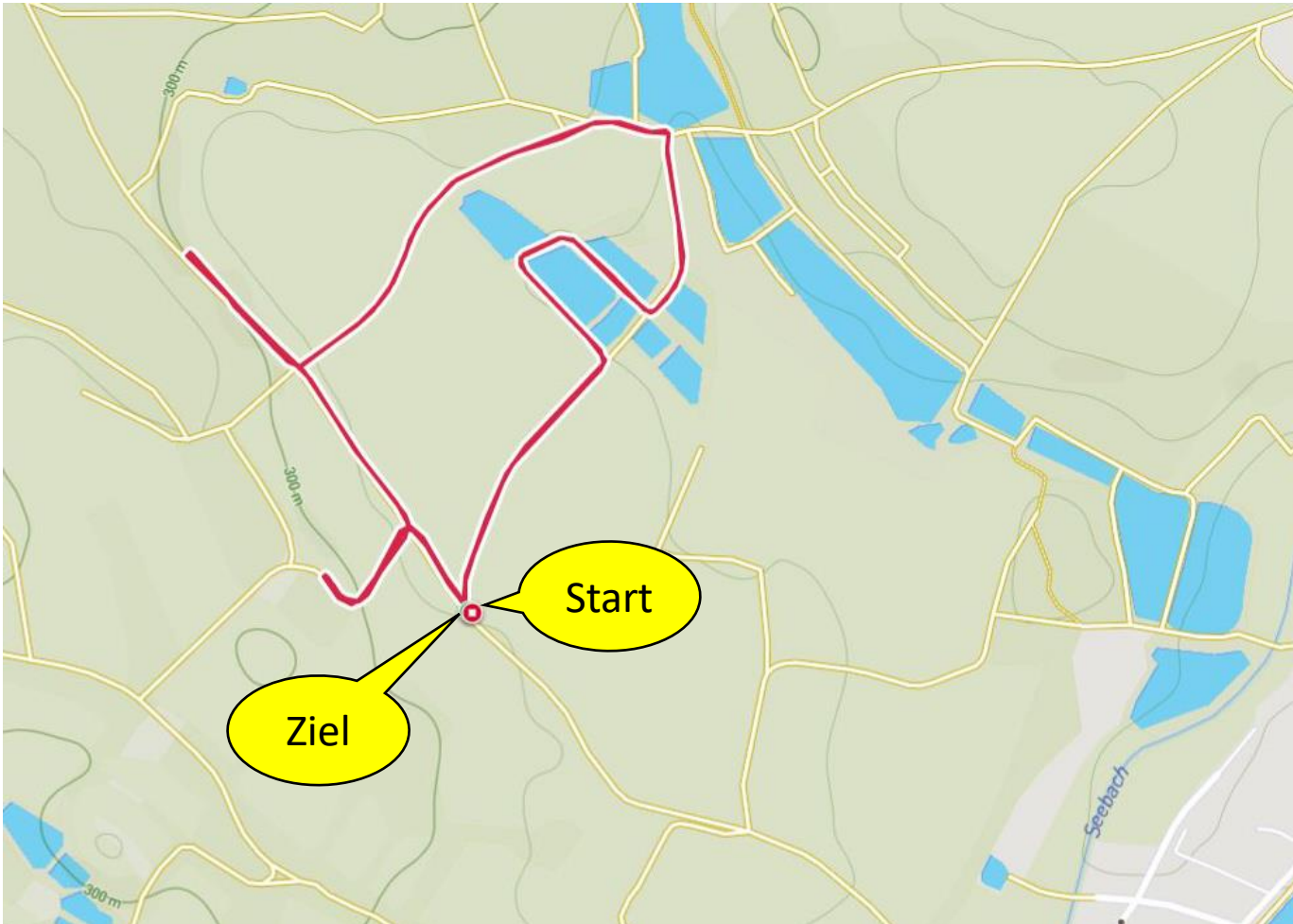


Datum:	24.09.2022
Zeit:	15:25 Uhr
Start:	Erste Weggabelung oberhalb des Bauernhofes
Ziel:	Erste Weggabelung oberhalb des Bauernhofes
Länge:	2,5 Km
Anstieg:	30 m
Abstieg:	30 m

- [Video mit Streckenbeschreibung](#)
- [Download Streckendaten](#)



# Der Dorfmetzger Lauf Schüler U14 (4 km)

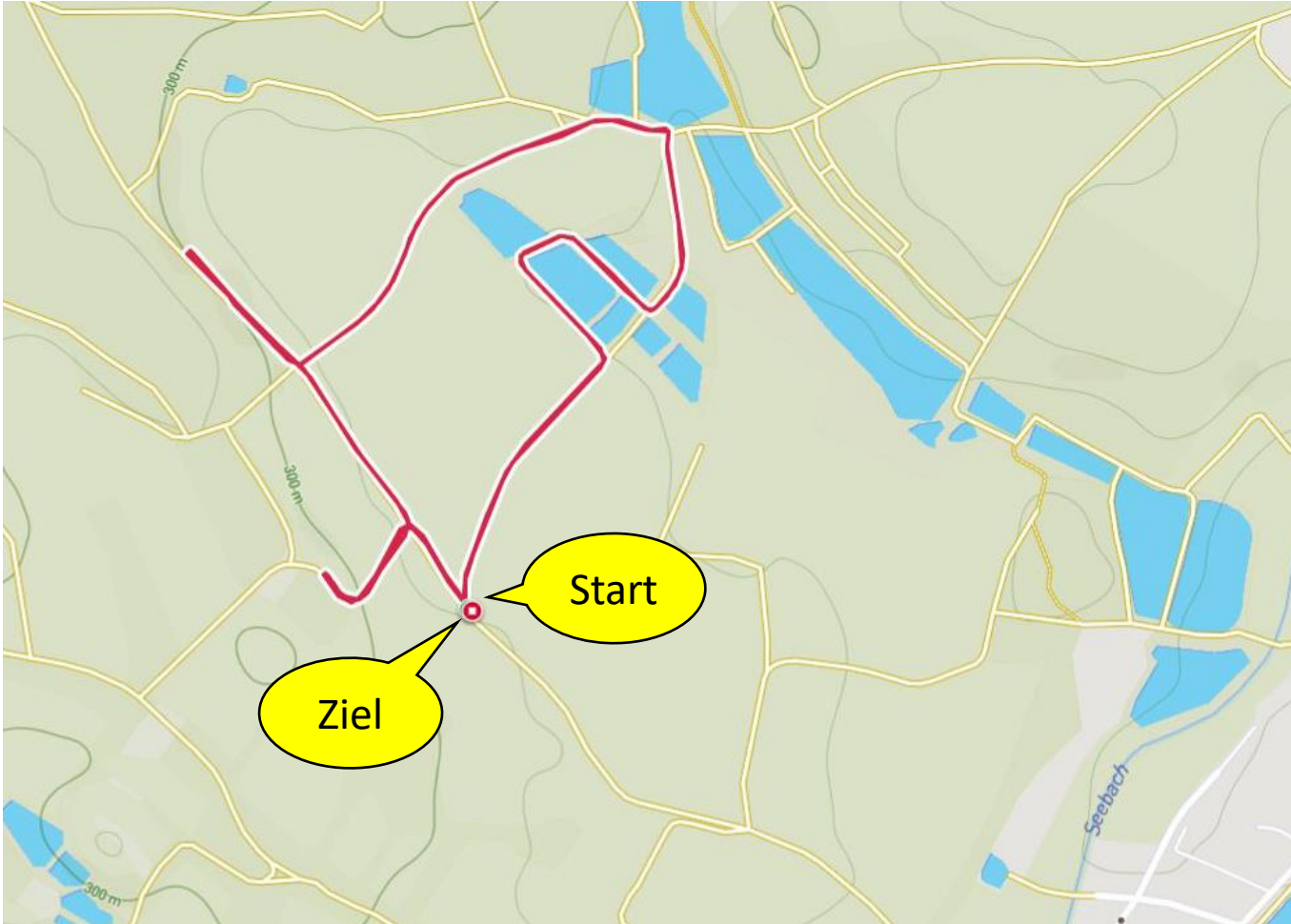


Datum:	24.09.2022
Zeit:	15:40 Uhr
Start:	Erste Weggabelung oberhalb des Bauernhofes
Ziel:	Erste Weggabelung oberhalb des Bauernhofes
Länge:	4,0 Km
Anstieg:	40 m
Abstieg:	40 m

Die 2km Runde wird zweimal gelaufen.

- [Video mit Streckenbeschreibung](#)
- [Download Streckendaten](#)

# Der Dorfmetzger Lauf Jugend U16 (4 km)

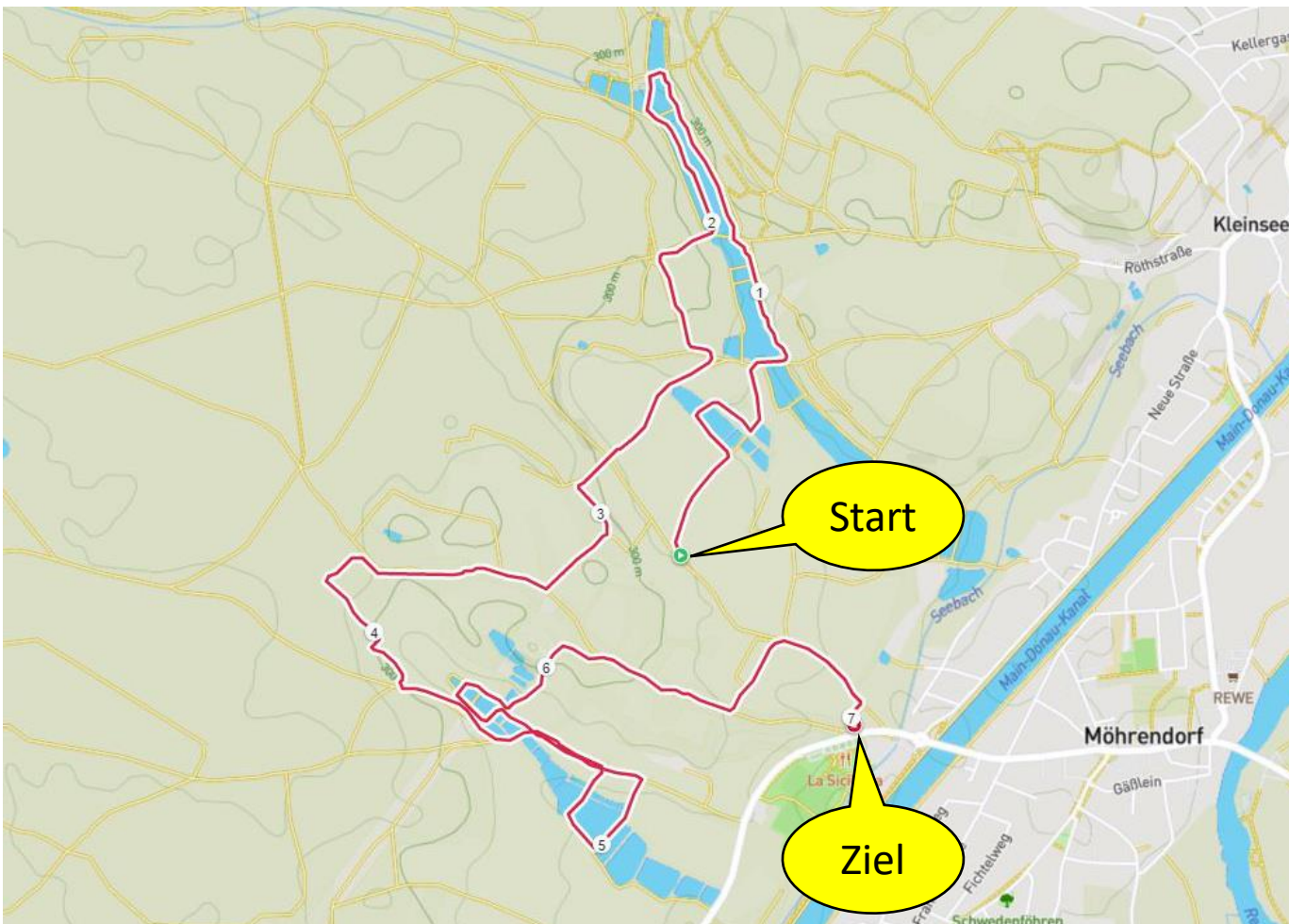


Datum:	24.09.2022
Zeit:	15:40 Uhr
Start:	Erste Weggabelung oberhalb des Bauernhofes
Ziel:	Erste Weggabelung oberhalb des Bauernhofes
Länge:	4,0 Km
Anstieg:	40 m
Abstieg:	40 m

Die 2km Runde wird zweimal gelaufen.

- [Video mit Streckenbeschreibung](#)
- [Download Streckendaten](#)

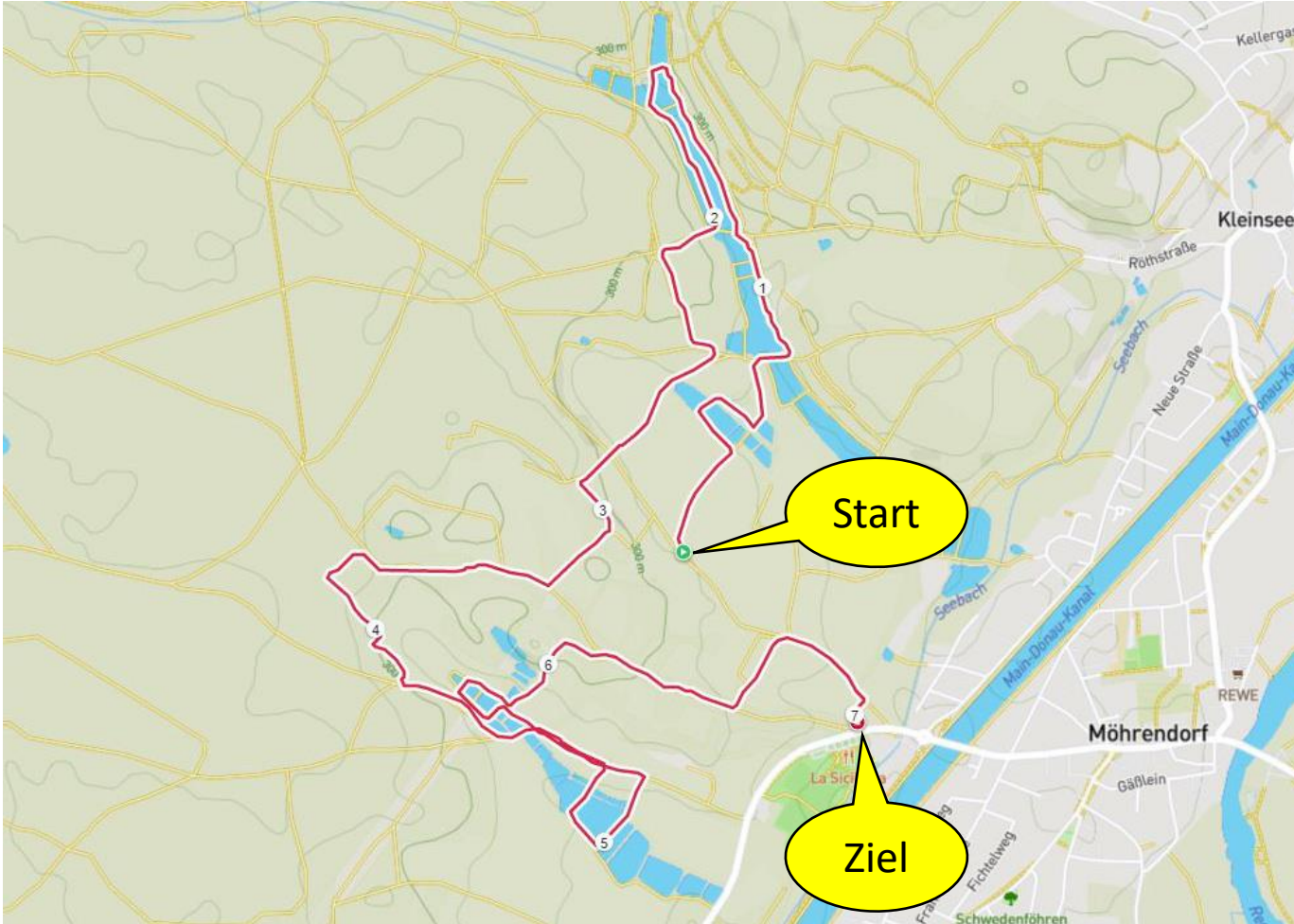
# POLSTER-Elektrotechnik Lauf Nordic Walking (7 km)



Datum:	25.09.2022
Zeit:	09:05 Uhr
Start:	Erste Weggabelung oberhalb des Bauernhofes
Ziel:	Wanderparkplatz an Dechsendorfer Straße
Länge:	7,0 Km
Anstieg:	80 m
Abstieg:	90 m

- [Video mit Streckenbeschreibung](#)
- [Download Streckendaten](#)

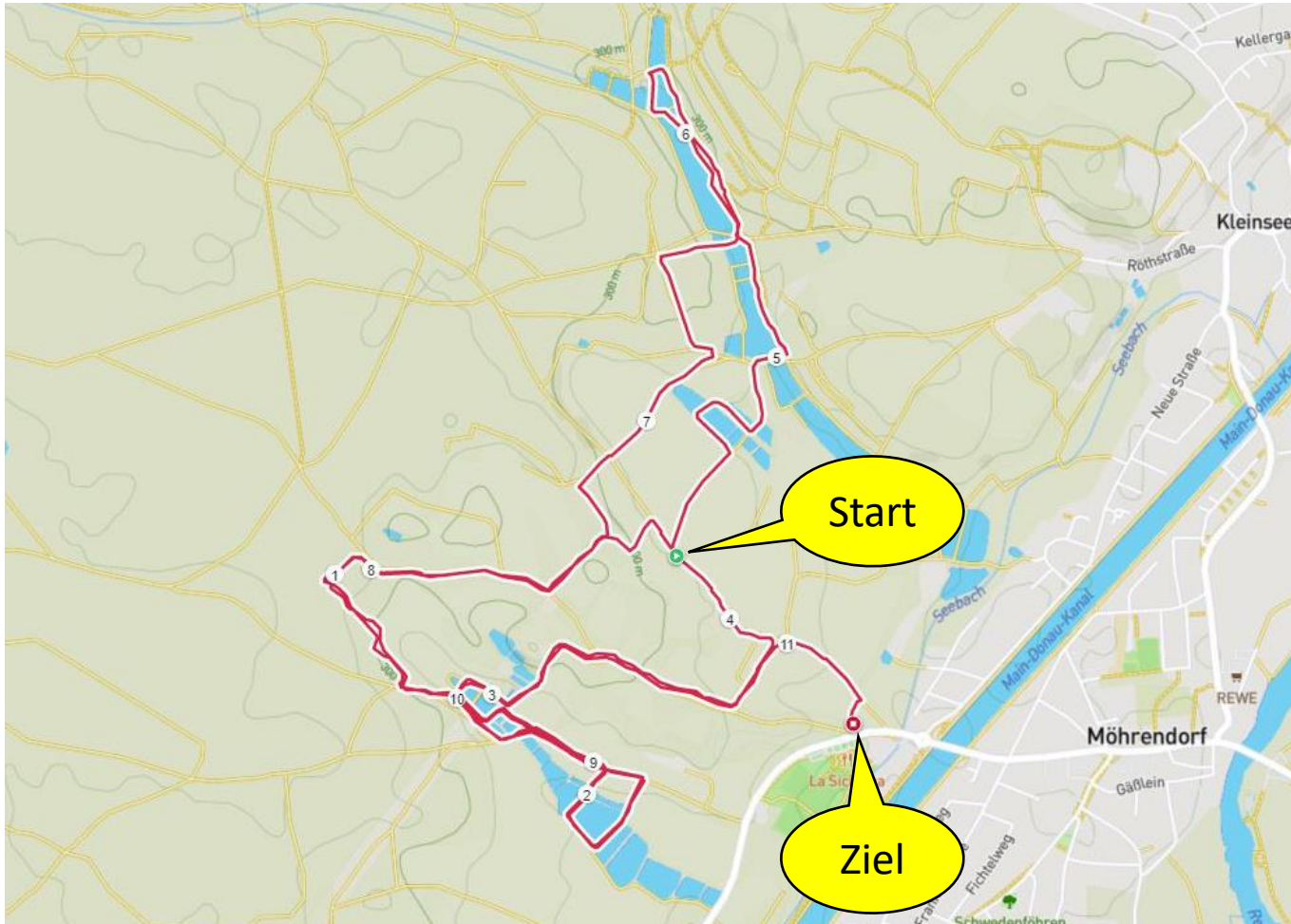
# TGA-PlanTeam Lauf (7 km)



Datum:	25.09.2021
Zeit:	09:25 Uhr
Start:	Erste Weggabelung oberhalb des Bauernhofes
Ziel:	Wanderparkplatz an Dechsendorfer Straße
Länge:	7,0 Km
Anstieg:	80 m
Abstieg:	90 m

- [Video mit Streckenbeschreibung](#)
- [Download Streckendaten](#)

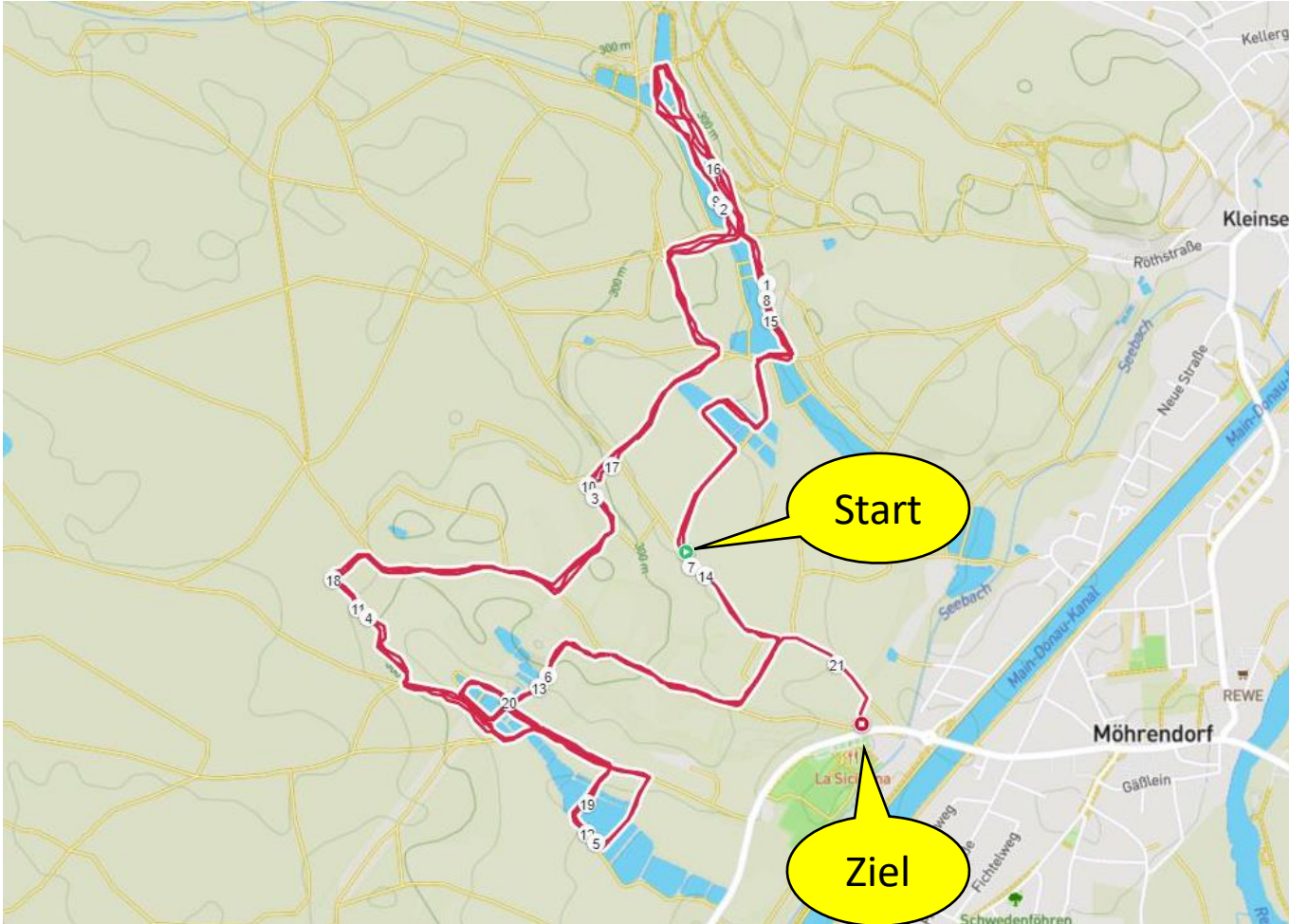
# SPARKASSEN Lauf (11 km)



Datum:	25.09.2021
Zeit:	09:20 Uhr
Start:	Erste Weggabelung oberhalb des Bauernhofes
Ziel:	Wanderparkplatz an Dechsenderfer Straße
Länge:	11,25 Km
Anstieg:	170 m
Abstieg:	180 m

- [Video mit Streckenbeschreibung](#)
- [Download Streckendaten](#)

# IMBUS Hauptlauf (21,1 km)



Datum:	25.09.2021
Zeit:	09:35 Uhr
Start:	Erste Weggabelung oberhalb des Bauernhofes
Ziel:	Wanderparkplatz an Dechsendorfer Straße
Länge:	21,1 Km
Anstieg:	260 m
Abstieg:	270 m

- [Video mit Streckenbeschreibung](#)
- [Download Streckendaten](#)